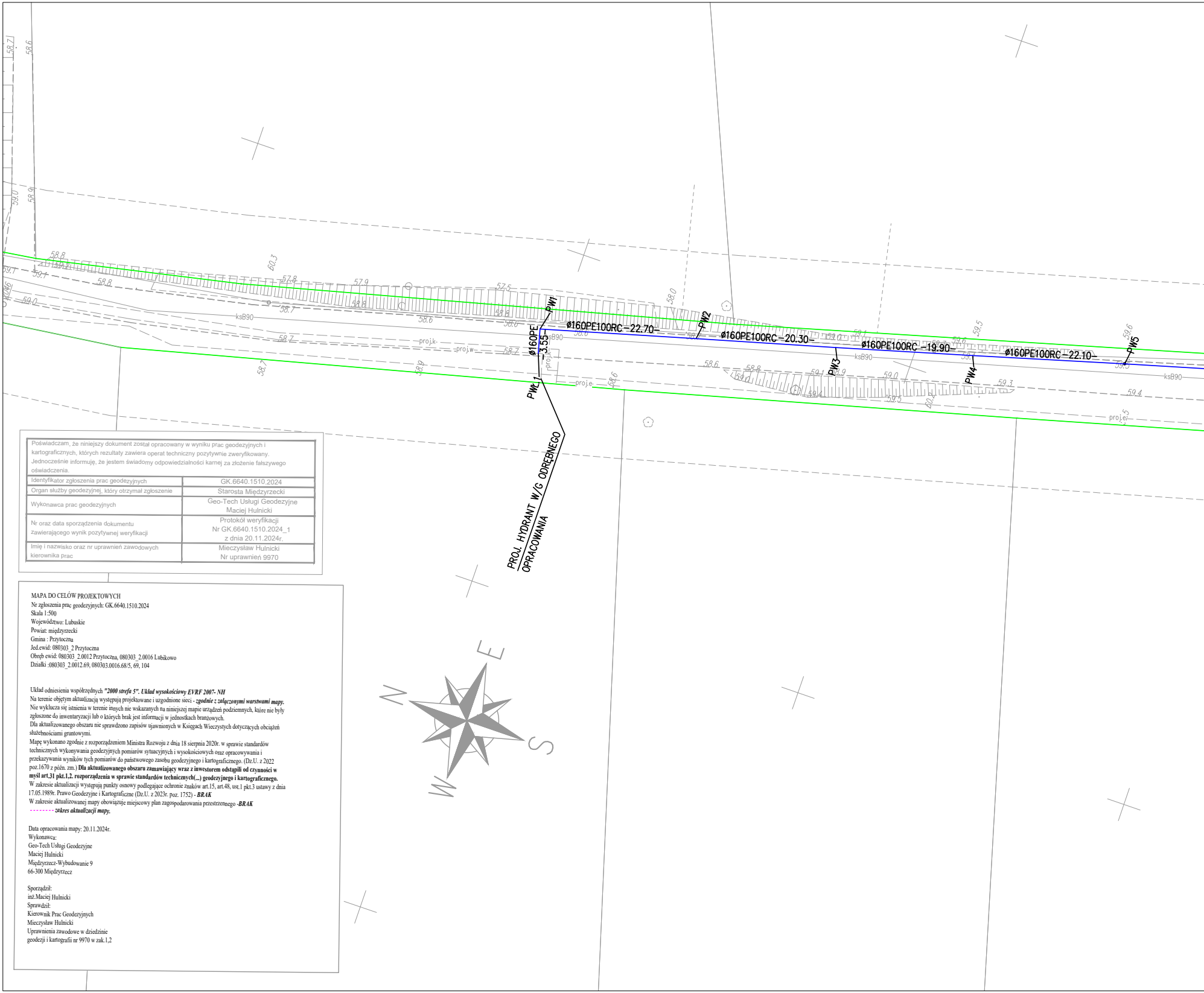

ø160PE100RC-22.70-
ø160PE100RC-20.30-
ø160PE100RC -19.90-
ø160PE100RC-22.10-
PW1
PW2
PW3
PW4
PW5
PWL1
ø160PE
3.55
PROJ. HYDRANT W/G ODRĘBNEGO OPRACOWANIA
ksB90
proj.k
proj.w
proj.e
58.7
58.6
58.8
59.1
59.0
58.9
60.3
57.8
57.9
57.5
58.0
59.5
59.6
59.4
59.3
N
E
S
W

Poświadczam, że niniejszy dokument został opracowany w wyniku prac geodezyjnych i kartograficznych, których rezultaty zawiera operat techniczny pozytywnie zweryfikowany. Jednocześnie informuję, że jestem świadomy odpowiedzialności karnej za złożenie fałszywego oświadczenia.	
Identyfikator zgłoszenia prac geodezyjnych	GK.6640.1510.2024
Organ służby geodezyjnej, który otrzymał zgłoszenie	Starosta Międzyrzecki
Wykonawca prac geodezyjnych	Geo-Tech Usługi Geodezyjne Maciej Hulnicki
Nr oraz data sporządzenia dokumentu zawierającego wynik pozytywnej weryfikacji	Protokół weryfikacji Nr GK.6640.1510.2024_1 z dnia 20.11.2024r.
Imię i nazwisko oraz nr uprawnień zawodowych kierownika prac	Mieczysław Hulnicki Nr uprawnień 9970

MAPA DO CELÓW PROJEKTOWYCH

Nr zgłoszenia prac geodezyjnych: GK.6640.1510.2024
Skala 1:500
Województwo: Lubuskie
Powiat: międzyrzecki
Gmina : Przytoczna
Jed.ewid: 080303_2 Przytoczna
Obręb ewid: 080303_2.0012 Przytoczna, 080303_2.0016 Lubikowo
Działki :080303_2.0012.69, 080303.0016.68/5, 69, 104

Układ odniesienia współrzędnych ***"2000 strefa 5". Układ wysokościowy EVRF 2007- NH***
Na terenie objętym aktualizacją występują projektowane i uzgodnione sieci ***- zgodnie z załączonymi warstwami mapy.***
Nie wyklucza się istnienia w terenie innych nie wskazanych na niniejszej mapie urządzeń podziemnych, które nie były zgłoszone do inwentaryzacji lub o których brak jest informacji w jednostkach branżowych.
Dla aktualizowanego obszaru nie sprawdzono zapisów ujawnionych w Księgach Wieczystych dotyczących obciążeń służebnościami gruntowymi.
Mapę wykonano zgodnie z rozporządzeniem Ministra Rozwoju z dnia 18 sierpnia 2020r. w sprawie standardów technicznych wykonywania geodezyjnych pomiarów sytuacyjnych i wysokościowych oraz opracowywania i przekazywania wyników tych pomiarów do państwowego zasobu geodezyjnego i kartograficznego. (Dz.U. z 2022 poz.1670 z późn. zm.) **Dla aktualizowanego obszaru zamawiający wraz z inwestorem odstąpili od czynności w myśl art.31 pkt.1,2. rozporządzenia w sprawie standardów technicznych(...) geodezyjnego i kartograficznego.**
W zakresie aktualizacji występują punkty osnowy podlegające ochronie znaków art.15, art.48, ust.1 pkt.3 ustawy z dnia 17.05.1989r. Prawo Geodezyjne i Kartograficzne (Dz.U. z 2023r. poz. 1752) - ***BRAK***
W zakresie aktualizowanej mapy obowiązuje miejscowy plan zagospodarowania przestrzennego ***-BRAK***
-------- ***zakres aktualizacji mapy.***

Data opracowania mapy: 20.11.2024r.
Wykonawca:
Geo-Tech Usługi Geodezyjne
Maciej Hulnicki
Międzyrzecz-Wybudowanie 9
66-300 Międzyrzecz

Sporządził:
inż.Maciej Hulnicki
Sprawdził:
Kierownik Prac Geodezyjnych
Mieczysław Hulnicki
Uprawnienia zawodowe w dziedzinie
geodezji i kartografii nr 9970 w zak.1,2

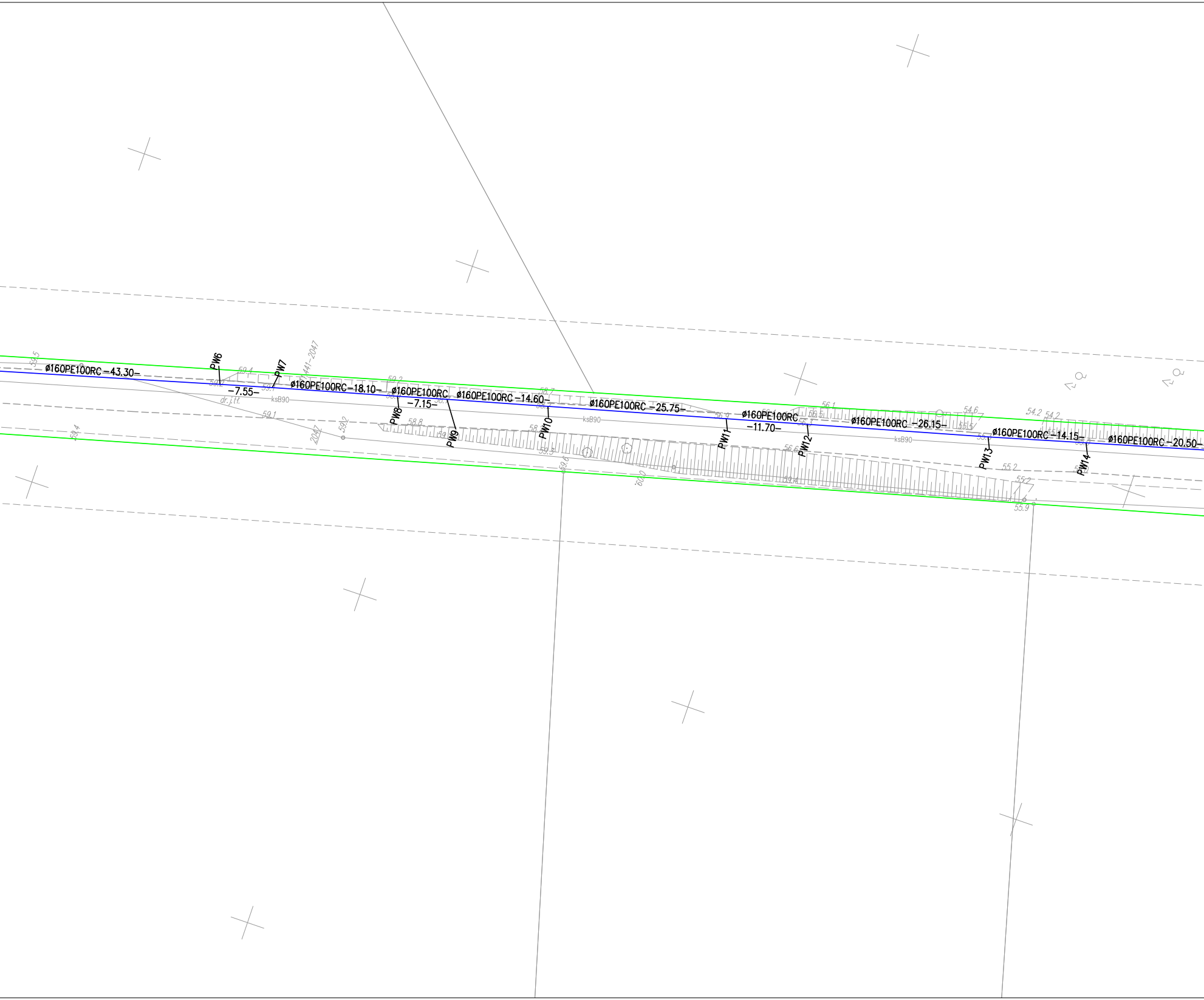
59.5
ø160PE100RC–43.30–
PW6
59.4
59.2
–7.55–
PW7
59.1
441–2047
dr.j.tf.
ksB90
ø160PE100RC–18.10–
59.2
ø160PE100RC
–7.15–
PW8
58.8
PW9
ø160PE100RC–14.60–
58.7
PW10
59.3
59.6
59.1
59.2
2047
59.4
ø160PE100RC–25.75–
ksB90
60.0
56.9
ø160PE100RC
–11.70–
PW11
56.1
56.5
56.3
PW12
56.6
59.4
ø160PE100RC–26.15–
54.6
55.5
ksB90
54.2
54.2
ø160PE100RC–14.15–
PW13
55.2
55.2
55.9
PW14
ø160PE100RC–20.50–

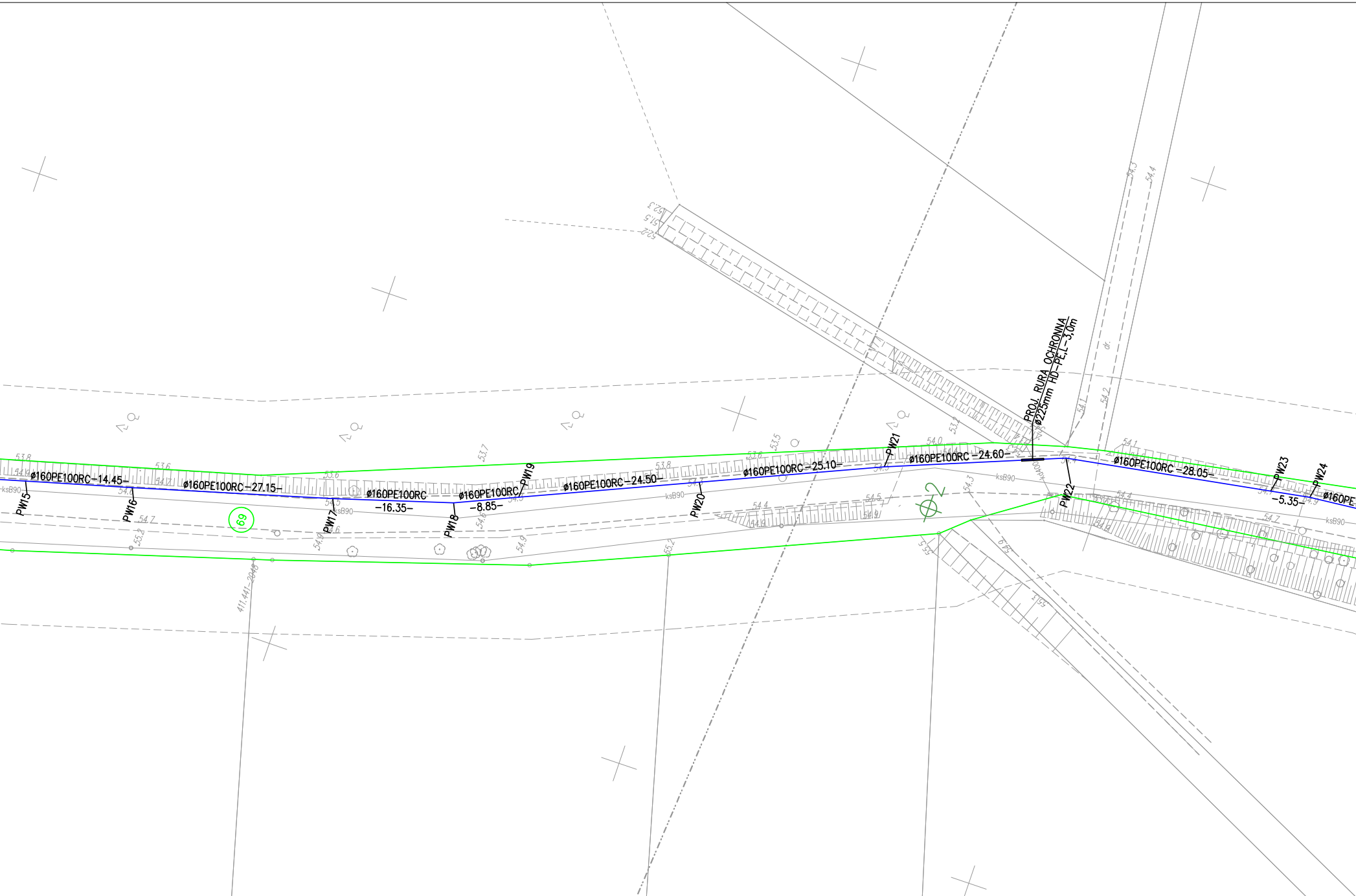
ø160PE100RC−14.45−
ø160PE100RC−27.15−
ø160PE100RC
−16.35−
ø160PE100RC
−8.85−
ø160PE100RC−24.50−
ø160PE100RC−25.10−
ø160PE100RC −24.60−
ø160PE100RC −28.05−
−5.35−
ø160PE
PW15
PW16
PW17
PW18
PW19
PW20
PW21
PW22
PW23
PW24
PROJ. RURA OCHRONNA
ø225mm HD−PE,L−3,0m
69
2
ksB90
kd400
dr.
411.441−2048
53.8
53.6
53.7
53.5
54.0
54.1
54.2
54.3
54.4
54.5
54.6
54.7
54.9
55.2
55.3
55.5
52.3
51.5
52.0
53.2

Niniejsza dokumentacja była przedmiotem
narady koordynacyjnej, która odbyła się
za pomocą środków komunikacji elektronicznej
Data zakończenia narady: 2024-12-12
Znak sprawy: GK.6630.96.2024
Uwagi i zalecenia zostały zawarte w protokole
z narady koordynacyjnej
Przewodniczący narady:Natalia Drożdżyńska

Signature Not Verified
Dokument podpisany przez
Natalia Drożdżyńska
Data: 2024.12.16 09:39:35 CET

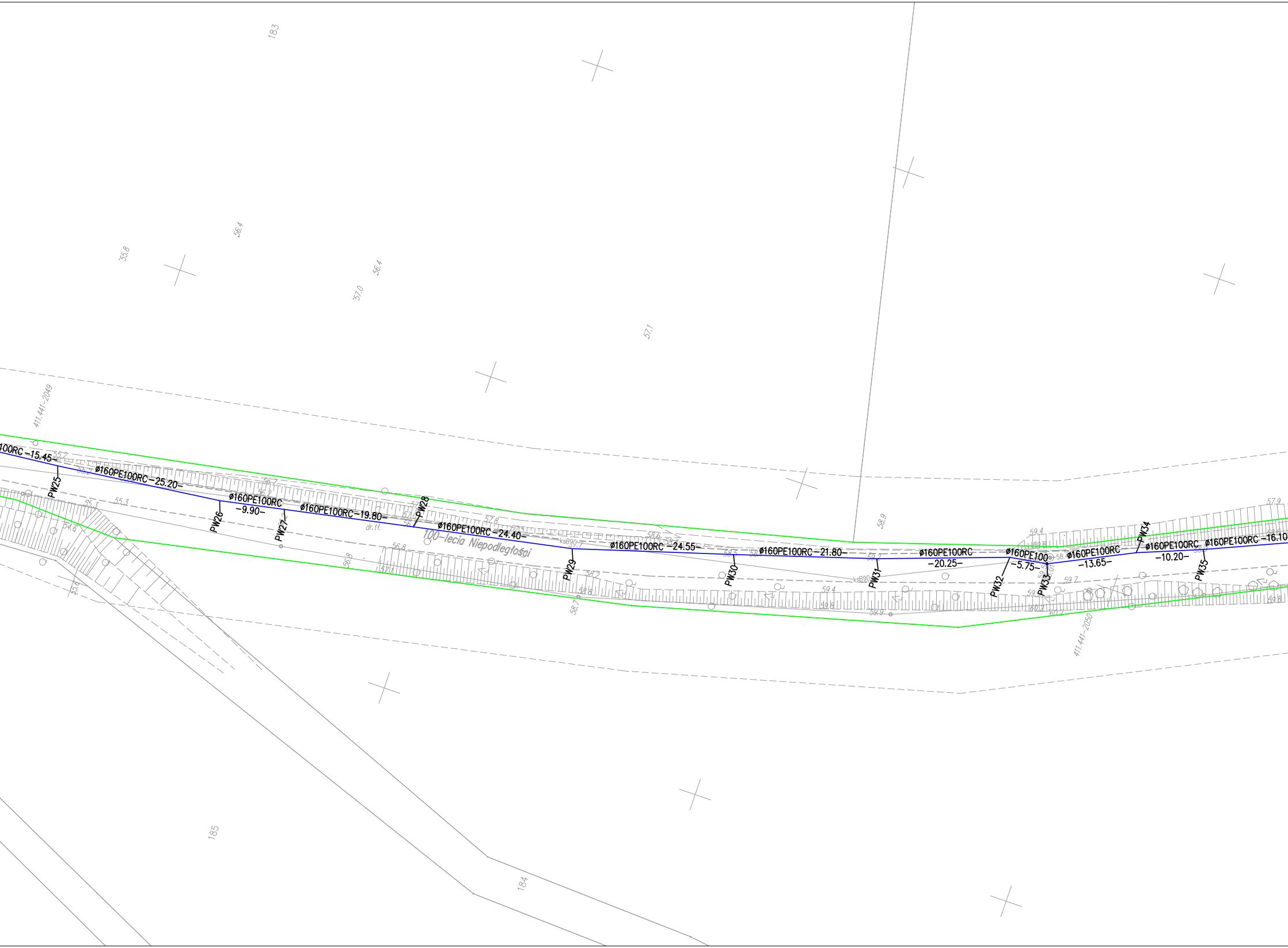
183
56.4
55.8
56.4
57.0
57.1
411.441-2049
100RC -15.45-
PW25
ø160PE100RC -25.20-
PW26
ø160PE100RC
-9.90-
PW27
ø160PE100RC -19.80-
PW28
ø160PE100RC -24.40-
100-lecia Niepodległości
dr.tł.
PW29
ø160PE100RC -24.55-
PW30
ø160PE100RC -21.80-
58.9
PW31
ø160PE100RC
-20.25-
PW32
ø160PE100
-5.75-
PW33
ø160PE100RC
-13.65-
PW34
ø160PE100RC
-10.20-
PW35
ø160PE100RC -16.10
411.441-2050
57.9
59.4
59.7
59.8
59.9
60.2
ksB90
55.3
55.1
54.6
55.6
56.8
58.7
58.2
185
184

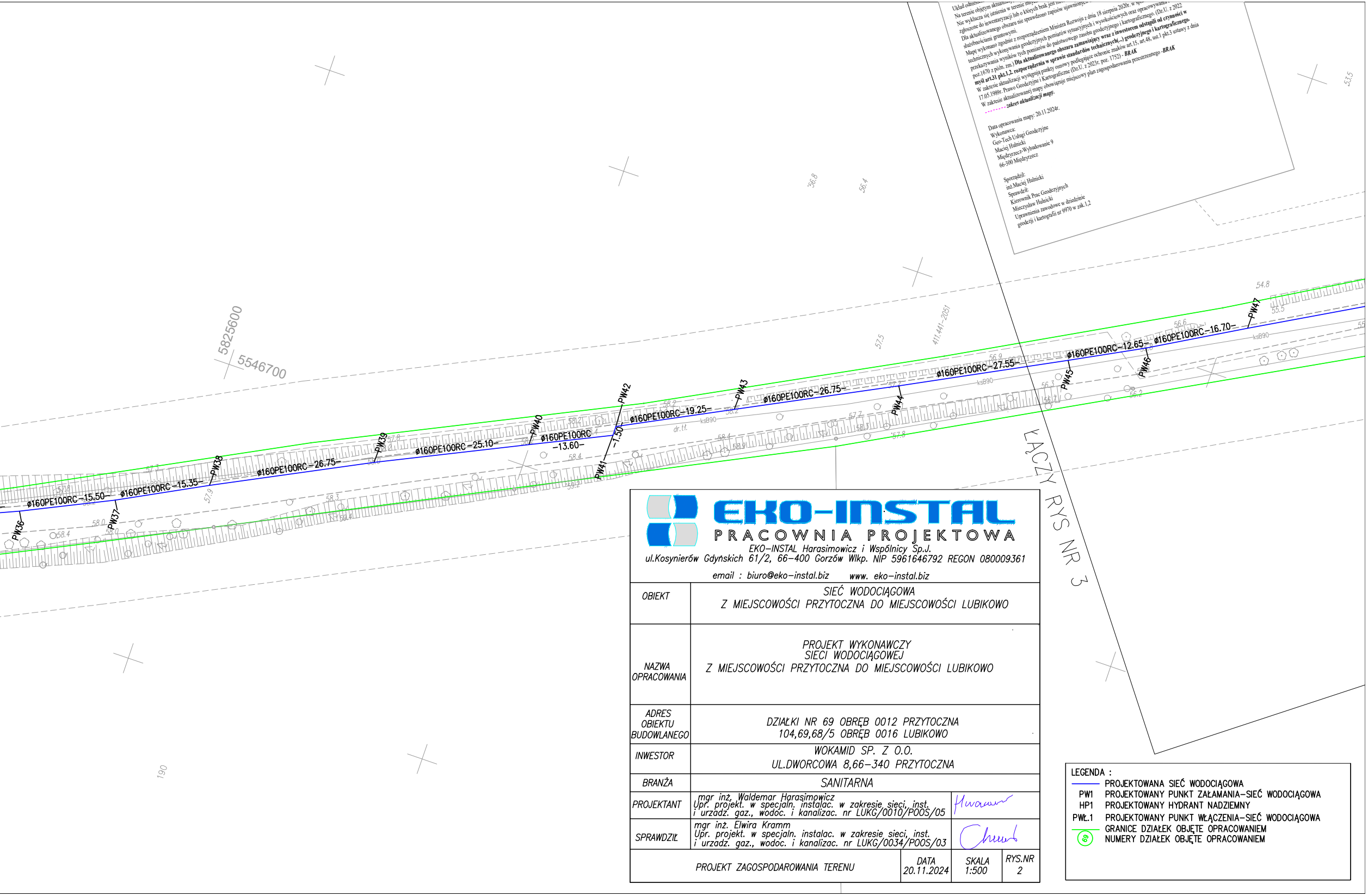
5825600
5546700
ø160PE100RC–15.50–
ø160PE100RC–15.35–
ø160PE100RC–26.75–
ø160PE100RC–25.10–
ø160PE100RC
–13.60–
–1.50–
ø160PE100RC–19.25–
ø160PE100RC–26.75–
ø160PE100RC–27.55–
ø160PE100RC–12.65–
ø160PE100RC–16.70–
PW36
PW37
PW38
PW39
PW40
PW41
PW42
PW43
PW44
PW45
PW46
PW47
ksB90
dr.tł.
411.441-2051
KACZY RYS NR 3
54.8
55.5
56.6
56.9
57.5
57.7
57.8
57.9
58.0
58.2
58.3
58.4
190

Układ odniesie
Na terenie objętym aktualizacj
Nie wyklucza się istnienia w terenie inny
zgłoszone do inwentaryzacji lub o których brak jest in
Dla aktualizowanego obszaru nie sprawdzono zapisów ujawnionyc
służebnościami gruntowymi.
Mapę wykonano zgodnie z rozporządzeniem Ministra Rozwoju z dnia 18 sierpnia 2020r. w spr
technicznych wykonywania geodezyjnych pomiarów sytuacyjnych i wysokościowych oraz opracowywania
przekazywania wyników tych pomiarów do państwowego zasobu geodezyjnego i kartograficznego. (Dz.U. z 2022
poz.1670 z późn. zm.) **Dla aktualizowanego obszaru zamawiający wraz z inwestorem odstąpili od czynności w**
myśl art.31 pkt.1,2. rozporządzenia w sprawie standardów technicznych(...) geodezyjnego i kartograficznego.
W zakresie aktualizacji występują punkty osnowy podlegające ochronie znaków art.15, art.48, ust.1 pkt.3 ustawy z dnia
17.05.1989r. Prawo Geodezyjne i Kartograficzne (Dz.U. z 2023r. poz. 1752) - ***BRAK***
W zakresie aktualizowanej mapy obowiązuje miejscowy plan zagospodarowania przestrzennego -***BRAK***
- - - - - - ***zakres aktualizacji mapy.***

Data opracowania mapy: 20.11.2024r.
Wykonawca:
Geo-Tech Usługi Geodezyjne
Maciej Hulnicki
Międzyrzecz-Wybudowanie 9
66-300 Międzyrzecz

Sporządził:
inż.Maciej Hulnicki
Sprawdził:
Kierownik Prac Geodezyjnych
Mieczysław Hulnicki
Uprawnienia zawodowe w dziedzinie
geodezji i kartografii nr 9970 w zak.1,2

EKO-INSTAL
PRACOWNIA PROJEKTOWA
EKO-INSTAL Harasimowicz i Wspólnicy Sp.J.
ul.Kosynierów Gdyńskich 61/2, 66-400 Gorzów Wlkp. NIP 5961646792 REGON 080009361
email : biuro@eko-instal.biz www. eko-instal.biz

OBIEKT	SIEĆ WODOCIĄGOWA Z MIEJSCOWOŚCI PRZYTOCZNA DO MIEJSCOWOŚCI LUBIKOWO	
NAZWA OPRACOWANIA	PROJEKT WYKONAWCZY SIECI WODOCIĄGOWEJ Z MIEJSCOWOŚCI PRZYTOCZNA DO MIEJSCOWOŚCI LUBIKOWO	
ADRES OBIEKTU BUDOWLANEGO	DZIAŁKI NR 69 OBRĘB 0012 PRZYTOCZNA 104,69,68/5 OBRĘB 0016 LUBIKOWO	
INWESTOR	WOKAMID SP. Z O.O. UL.DWORCOWA 8,66–340 PRZYTOCZNA	
BRANŻA	SANITARNA	
PROJEKTANT	mgr inż. Waldemar Harasimowicz Upr. projekt. w specjaln. instalac. w zakresie sieci, inst. i urządz. gaz., wodoc. i kanalizac. nr LUKG/0010/POOS/05	Harasim
SPRAWDZIŁ	mgr inż. Elwira Kramm Upr. projekt. w specjaln. instalac. w zakresie sieci, inst. i urządz. gaz., wodoc. i kanalizac. nr LUKG/0034/POOS/03	

PROJEKT ZAGOSPODAROWANIA TERENU	DATA 20.11.2024	SKALA 1:500	RYS.NR 2

LEGENDA :
— PROJEKTOWANA SIEĆ WODOCIĄGOWA
PW1 PROJEKTOWANY PUNKT ZAŁAMANIA–SIEĆ WODOCIĄGOWA
HP1 PROJEKTOWANY HYDRANT NADZIEMNY
PWŁ.1 PROJEKTOWANY PUNKT WŁĄCZENIA–SIEĆ WODOCIĄGOWA
— GRANICE DZIAŁEK OBJĘTE OPRACOWANIEM
69 NUMERY DZIAŁEK OBJĘTE OPRACOWANIEM